


Contenido de la muestra “City Bell 100”

A. Muestra fotográfica (televisor)

1. El álbum de City Bell

Proyección de cerca de 300 fotografías antiguas de City Bell, clasificadas por temas: Primeras obras, calles y caminos, ferrocarril, nuestra gente, escuelas, parroquias, clubes, etc.

B. Prehistoria



2. Línea prehistórica de tiempo:

Se representan 20.000 años AC para graficar la llegada de los primeros seres humanos a la región, la extinción de los mamíferos prehistóricos, la coexistencia de ambos durante 1000 años y el último avance de las aguas en la región. En el final de esta “línea prehistórica de tiempo” se muestra, dibujado en la misma escala, el período cubierto por la “línea histórica de tiempo” que sigue a continuación.

3. Texto:

Fauna Prehistórica

Después de la desaparición de los dinosaurios hace 65 millones de años, comienza la Era Cenozoica o Era de los Mamíferos. El hallazgo de restos de estos grandes mamíferos en excavaciones realizadas en la ciudad de Buenos Aires nos permite concluir que también habitaron nuestro territorio hace unos 2.000.000 a 10.000 años.

Las rutas utilizadas y la antigüedad de la llegada de los primeros pobladores al continente americano, ha sido muy discutida. Diversas teorías proponen fechas tan disímiles como 12.000 o hasta 60.000 años.

Sabemos entonces que los primeros habitantes de estas tierras convivieron con los grandes mamíferos al menos unos 2.000 años, hasta su extinción, hace 10.000.

Entre 10.000 y 7.000 años atrás estas tierras estuvieron cubiertas por las aguas durante el último período de desglaciación.

Prueba este hecho la capa de conchilla que puede apreciarse en el canal del Arroyo Martín (Parque Ecológico) y más recientemente, a 4 m de profundidad, en la excavación realizada en el colegio Estrada (Cantilo y Jorge Bell)

Otra prueba determinante fue el hallazgo de restos de una ballena, encontrados durante la construcción de una pileta de natación en el barrio Savoia en el año 1993.

4. Infografía mamíferos prehistóricos: Nota publicada sobre restos de fauna prehistórica hallados en la ciudad de Buenos Aires.

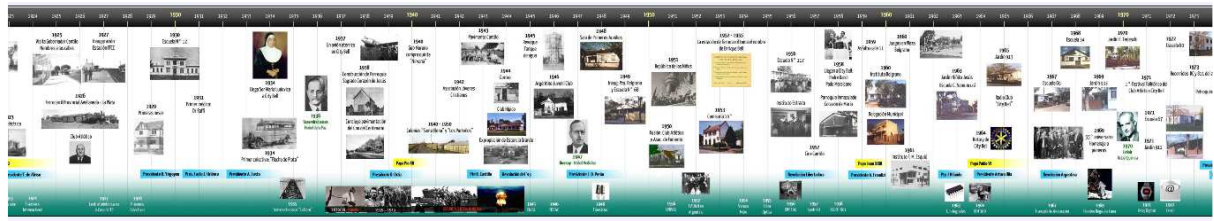
5. Mapa mostrando los sitios donde se hallaron huesos de ballena en el barrio Savoia, conchilla en el Parque Ecológico y en la excavación realizada en Cantilo y Jorge Bell

6. Fotos del canal del arroyo Martín (Parque Ecológico) y de la excavación realizada en Cantilo y Jorge Bell (Colegio Estrada)
7. Conchilla extraída del colegio Estrada
8. Maqueta mostrando ejemplares de fauna prehistórica de nuestra región comparadas con un ser humano.
9. Maqueta de la ballena hallada comparada con la casa de José Savoia
10. Recortes periodísticos publicados a raíz de la aparición de los huesos de la ballena.

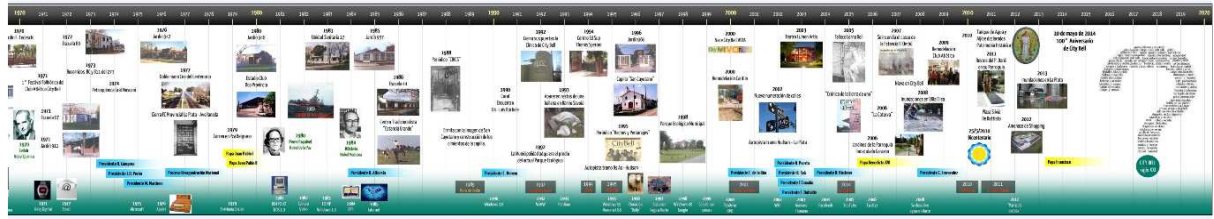
C. Línea histórica de tiempo



Período 1500 - 1930



Período 1930 - 1970



Período 1970 - Hoy

11. Representación de los principales hechos relacionados con la historia de City Bell y la región desde el año 1500 hasta la actualidad.

Referencias: Color amarillo: Papas / Color azul: Presidentes / Color verde: Premios Nobel / Color rojo: Hechos de relevancia / Color blanco: Avances tecnológicos

D. Conquista y reparto de tierras



12. Texto:

Colonización

El estuario del Río de la Plata fue descubierto en **1516** por el explorador español **Juan Díaz de Solís**, y recibió su nombre actual del navegante italiano **Sebastián Caboto**.

La mayoría de los grupos indígenas que habitaban el suelo argentino a la llegada de los españoles eran nómades, vivían de la caza y la pesca y carecían de un gran desarrollo cultural. Entre los grupos que habitaban estas tierras, predominaban los **Querandíes**.

El 2 de febrero de **1536**, Don **Pedro de Mendoza** llegó a la boca del Riachuelo donde, procedió a instalar un asentamiento que denominó **Buenos Aires**. Estableció contacto con los querandíes que le brindaron alimentos en las primeras semanas, pero posteriormente incendiaron la ciudad con sus flechas. El precario asentamiento sobrevivió hasta junio de **1541**.

13. Texto:

Segunda fundación de Buenos Aires

A menos de cincuenta años de la primera fundación de Buenos Aires, **Juan de Garay** vuelve a fundarla por segunda vez. La decisión obedecía a razones políticas y económicas, particularmente a la necesidad de tener un puerto en el Atlántico para recibir y despachar las naves de socorro provenientes de España. Garay dio a la nueva fundación el nombre de **Ciudad de la Trinidad** y la declaró fundada el **11 de junio de 1580**. Fue su patrono San Martín de Tours.

La vida en la primitiva Buenos Aires no resultó halagüeña ni holgada. En sus alrededores no existían indígenas que pudieran proveer mano de obra a los habitantes de la ciudad, ya que los indios eran nómadas. Los vecinos de Buenos Aires tenían, pues, que hacer todas las tareas, desde procurarse el agua hasta conseguirse los alimentos necesarios para su subsistencia.

14. Ilustración 2º Fundación de la ciudad de Buenos Aires en 1580 por Juan de Garay

15. Texto:

Reparto de tierras

Una primitiva red de caminos mantenía comunicados entre sí a los distintos asentamientos de aborígenes. Estos caminos fueron transitados por Garay durante el reparto de tierras en octubre de 1580 y dieron origen al **Camino Real** (aproximadamente el actual Camino Centenario y camino a Magdalena)

Garay repartió una franja de terreno que iba desde el Parque Lezama hasta las proximidades de Magdalena. Dividió a la zona en 31 "**suertes de estancia**", 12 de las cuales pertenecen al actual partido de La Plata.

Cada una de ellas medía $\frac{1}{2}$ legua (2,6 Km) de frente por $1 \frac{1}{2}$ leguas (7,8 Km) de fondo, totalizando una superficie de algo más de 2000 Hectáreas. Se orientaban en dirección NE a SO.

Los nombres dados a las suertes fueron determinados por Garay, por ejemplo: "del Gato" (Ringuelet), "León" (Gonnet), "Panes" (City Bell) y "Palma" (Villa Elisa)

A las tierras bajas ubicadas entre la barranca y el río, se las denominó "**suertes de bañado**" y resultaban aptas para pastoreo y aguadas.

A las ubicadas sobre la barranca se las llamó "**suertes de estancia**" y resultaban apropiadas para cría de vacunos y lanares.

Las que se ubicaban por detrás de estas, eran llamadas "**suertes de cabezadas**" y "**trascabezadas**" y se utilizaban para la cría de caballos y mulas.

16. Texto:

Reparto de aborígenes

"Miercoles, en 28 dias del mes de Marzo, año del Señor de 1582 años.

El Señor General Juan de Garay, Teniente de Gobernador y Capitan General en todas estas Provincias del Rio de la Plata (...) arimándose y amparándose con las cédulas y provisiones reales, que S. M. tiene dadas y concedidas en favor de los Capitanes que en su real nombre poblaren y fundaren cualesquier pueblos y ciudades, **repartía, y repartí, todos los indios naturales que había en las Provincias de la ciudad de la Trinidad, a los pobladores y fundadores y conquistadores de la ciudad, en alguna recompensa de los muchos gastos y trabajos que han tenido en la dicha poblacion.** (...)

Otrosí dijo, que ponía en cabeza de Alonso Gomez al cacique Cirieme, con todos los indios sugetos al dicho cacique.

Otrosí dijo, que ponía en cabeza de Cristoval Altamirano al cacique Bagual, que por otro nombre se llama Minití, con todos los indios sugetos al dicho cacique.

Otrosí dijo, que ponía en cabeza de Anton Higuera al cacique Campampen, de nacion Ajay, con todos los indios sugetos al dicho cacique.

Otrosí dijo, que ponía en cabeza de Alfonso de Escobar, el Cacique Tugalbampen, de nacion Megray, y con todos los indios sugetos á dicho cacique.

Otrosí dijo, que ponía en cabeza de Baltazar de Carbajal al cacique Cacuti, con todos los indios sugetos al dicho cacique.

Otrosí dijo, que ponía en cabeza de Juan Fernandez Enciso al cacique Allapen, de nacion Locultis, con todos los indios sugetos al dicho cacique.

Otrosí dijo, que ponía en cabeza de Diego de Olavarria al cacique Cubusote, con todos los indios sugetos al dicho cacique. (...)."

17. Mapa mostrando las suertes repartidas por Juan de Garay, sus destinatarios y los caciques entregados

18. Texto:

Adjudicación, compras y ventas de "Suertes de Estancia"

Garay condicionó la entrega de tierras al sostenimiento y crecimiento de la población,

Las "suertes de Estancia" denominadas "Panes" y "León" (actuales City Bell y Gonnet) fueron adjudicadas originalmente a **Baltasar de Carvajal** y **Juan Fernández de Enciso** y reasignadas en forma conjunta a **Bartolomé de Ángulo** quien la abandonó poco después del 1600.

Las Suertes de Estancia "Panes" y "León" fueron declaradas vacantes por el gobernador Céspedes y dadas en merced (comprendiendo además otras fracciones) a **Mateo Sánchez Gatica del Castillejo** el 29 de agosto de 1629.

Posteriormente partes de estas tierras fueron vendidas y otras pasaron a manos de los **Jesuitas**, constituidos en herederos de Gatica. Ellos emplazaron un convento en el espacio que sería ocupado posteriormente por el casco de la estancia de los Bell

El 29 de julio de 1695 se efectúa un trueque entre la Compañía de Jesús (a través de su rector, el padre Gregorio Cabral) y don **Luis de Pezoa de Figueroa**

El 29 de diciembre de 1761, los herederos de don Luis de Pezoa de Figueroa, venden las estancias a Don **Francisco Rodríguez de Vida**.

Antonio, hijo de Francisco de Vida, vende las tierras a **Ramón Rodríguez** en 1768, quien construye sobre las ruinas de la capilla de la Compañía de Jesús el primer asentamiento de la estancia, la que recibe el nombre de "San Ramón". La viuda de Rodríguez, **Máxima Giménez de Paz**, compra a Bernardo de Lara, en 1792, la suerte contigua denominada "El Gato".

El conjunto de las tres "suertes de estancia": "Panes", "León" y "Gato", fue adquirido a Máxima Gimenez de Paz (viuda de Rodríguez) en 1822 por **Benito Carballido** y en 1836 por **Faustino Ximénez**.

19. Texto:

Adjudicación, compras y ventas de "Suertes de Bañado"

El 27 de junio de 1618, don **Bartolomé López** recibió, en merced, del gobernador Hernando Arias de Saavedra, una estancia "*empezando desde el puerto que llaman de la Ballena corriendo todo el bajo hacia la isla que llaman de Santiago*";

Bartolomé López, el 3 de noviembre de 1629, vende las tierras a don **Antonio Gutiérrez Barragán**, quien edificó la "Estancia de la Ballena".

En 1640, el capitán **Lorenzo de Lara** solicita se le conceda merced las tierras para su afincamiento, tomando el nombre de Punta Lara.

Don **Francisco Ballesteros** adquirió el 27 de julio de 1750 las tierras para destinarlas a la cría de ganado a los sucesores de Lorenzo Lara.

En 1798, don **Agustín Wright** compró las tierras a Ballesteros para establecer allí su famoso saladero. La familia Wright mantuvo la propiedad por más de cincuenta años.

George Thomas Bell dueño de las tierras

El 2 de diciembre de **1846**, **George Thomas Bell** compra a Faustino Ximénez la estancia "San Ramón".

El 7 de mayo de **1851**, compra a los herederos de Wright el establecimiento denominado Punta de Lara, incorporándolo a la estancia San Ramón aumentando la superficie total a aproximadamente 12300 Ha.

En 1872, el gobernador de Bs. As., Dr. Mariano Acosta, salda una deuda que tiene con Bell (por adquisición de maquinaria agrícola) con tierras de la sucesión Vernet; un terreno de algo más de 639 hectáreas en la actual localidad de Abasto

Queda así definida la máxima extensión alcanzada por la **Estancia Grande**, con **12.900 hectáreas**, extendiéndose desde la ruta 2 hasta el Río de La Plata y desde la actual avenida 520 hasta el límite con Villa Elisa

E. Los Bell



20. Texto:

Los Bell

Hay diversas teorías sobre el origen del apellido **Bell**, pero se puede afirmar que aparece en el sudoeste de Escocia hacia el año 1000. El apellido se ha deletreado a lo largo de la historia también como Bel, Bellis, Belle, Beal y Beale.

Como muchos otros clanes y familias, el Clan Bell no tuvo desde su origen un "Tartán" o tela distintiva. La tela propia del Clan Bell fue oficializada en el año 1984, llamada "Bell de la Frontera" y está formada por 10 hilos rojos, 6 hilos verde claro, 28 hilos negros, 6 azules claros, 6 negros, 70 azules, 6 amarillos, 6 azules y 4 amarillos, repitiéndose esta secuencia en forma invertida.

El origen de la rama de la familia Bell relacionada con nuestro pueblo puede ubicarse la tumba de **James Bell** (padre de George Thomas), en Innerwick (cercano a Edimburgo, Escocia). En la lápida se lee lo siguiente:

"Erected in the memory of James Bell who died Thomtonlock Jan 26th 1820 aged 51 years. Also this wife Elizabeth Hogg who died 8th Nov 1843 aged 70 years. Also their daughter Elizabeth, the beloved wife of Alexander Doughty who departed this life 29th May 1862 aged 60 years. Also their daughter Elizabeth who died 18th July 1867. Also the said Alexander Doughty who died 19th July 1872 aged 73 years."

"Erigido en memoria de **James Bell** quien murió en Thomtonlock el 26 de enero de 1820 a los 51 años. También su esposa **Elizabeth Hogg** quien murió el 8 de noviembre de 1843 a los 70 años. También su hija **Elizabeth**, la amada esposa de Alexander Doughty quien partió de esta vida el 29 de mayo de 1862 a los 60 años. También su hija Elizabeth quien murió el 18 de julio de 1867. También el nombrado Alexander Doughty quien murió el 19 de julio de 1872 a los 73 años"

21. Escudo de armas de la familia Bell. De fondo, la tela escocesa (tartán) correspondiente al apellido.

22. Texto:

Árbol Genealógico

George Thomas Bell nació en Innerwick, Escocia, en 1804; y arribó a la Argentina en 1831 junto con sus hermanos **Thomas**, **Henry** y **Jane** para poblar tierras de la disuelta colonia Santa Catalina, en Monte Grande. Estaba casado con **Isabel Watson** (quien quedó en Escocia).

La familia Bell tenía en Escocia una fundición de hierro donde fabricaban maquinarias agrícolas y diversas herramientas de trabajo. Como en Gran Bretaña heredan sólo los primogénitos, **Thomas** regresó a Liverpool en 1842 para hacerse cargo de las empresas familiares. **George** y **Henry** optaron por quedarse en la Argentina y aquí comercializar el material que le era enviado por su familia.

George compra estas tierras entre 1846 y 1872.

Al fallecer **George Bell**, en 1879, sus hijos toman posesión de fracciones de su propiedad: **Jorge** de la Estancia Grande, **Tomás** de la Estancia El Rincón y **Archivaldo** de la Estancia Chica.

Jorge Bell se abocó a mejorar la zona mediante el empleo de maquinarias y equipos producidos por su familia. Poseía además otros dos establecimientos: "**La Pacífica**" en Tandil y "**La Favorita**" en Balcarce.

Jorge Bell estaba casado con **Catalina Saw** y fue padre de cuatro hijos: **Ethel Maud**, **Mabel Meay**, **Eduardo Jorge** y **Percival Guillermo**

23. Árbol genealógico de cinco generaciones de la familia Bell

24. Retrato de Jorge Eduardo Bell (1860 - 1910) Autor: María Isabel Carrica (pintura asfáltica sobre tela - 70 x 50 cm)

F. Estancia Grande

25. Texto:

Puestos de la Estancia Grande

En la mensura realizada por el Agr. Esteban Gonnet en 1867 figuran los puestos que integraban la Estancia Grande:


Puesto del Médano (Cno. Centenario y Arroyo Martín), **el Centinela** (Barrio Martín Fierro), **el Rincón** (fondos del actual Barrio El Rincón, en Villa Elisa), **de los dos Ombús** (límite con el partido de Brandsen), **el Capitán** (Melchor Romero), **de Tablas** (Gorina), **Sauce Chico** (Avenida 520 y vías del ex F.C. Provincial), **de las Barrancas** (Distribuidor de entrada a La Plata, sobre el Arroyo del Gato), **del Arenal** (Villa Castells, Gonnet), **del Sanjón** (desembocadura del Arroyo del Gato), **del Telégrafo** (Reserva de Punta Lara) y **el Sauce** (Barrio Los Porteños).

En la mensura realizada figura además el puesto **el Ombú** (denominado **Casco Chico** en épocas de la fundación), habitado por **Ethel Bell**, hija de Jorge Bell, ubicado en el actual Country Club de Estudiantes.

Además de la Estancia Grande, se mencionan también la estancia **la Esperanza** (actual Country San Facundo) y la estancia de **Punta Lara**

Cada uno de ellos tenía puesteros viviendo en casas de material, con monte y aguada y comunicados entre sí por un sistema de telefonía interno.

Disponía además de grandes molinos de viento, con sus correspondientes pozos, que extraían agua para riego y para los animales en caso de sequía, unidos entre sí por un sistema de cañerías que conformando un eficiente sistema de agua corriente.



26. Texto:

Producción de la Estancia Grande

La totalidad de la estancia se dedicaba a la producción agrícola ganadera. Su especialidad fue la cabaña, obteniendo excelentes resultados. La Estancia Grande cuenta con más de 80 premios entre las exposiciones de Palermo, Rosario y Santa Fe, lo que da prueba de la calidad de los productos salidos de la cabaña.

Se dedicaban 2000 hectáreas al cultivo de maíz, trigo y avena; 36 a alfalfa y el resto a la cría de vacunos, lanares y guenarizos.

Contaba con servicio de alumbrado con gas acetileno y con una red telefónica para las comunicaciones internas del establecimiento con los puestos y dependencias. El casco ocupaba un total de 25 hectáreas ricamente sombreadas con plantas altas y valiosas.

Los jardines y parques ocupaban 5 hectáreas y constituyeron una magnífica obra de arte del paisajismo. Decenas de peones trabajaban en el lugar para mantener el casco funcionando y uno de los principales quehaceres requeridos era el trabajo incansable de los jardineros. Un italiano llegado a la estancia como linyera se ocupaba de la quinta de verduras que cubría una manzana.

Todas las calles y caminos estaban pavimentadas con una especie de concreto hecho de conchilla.

27. Mapa ilustrando la producción agropecuaria de la Estancia Grande

28. Publicidad de la Estancia Grande y ficha de esquila

29. Mapa de puestos de la Estancia Grande



30. Maqueta de los principales edificios de la Estancia Grande

Casa principal de la estancia, Escritorio, Casa del Mayordomo, Palomar, Galpón, Carnicería, Piscina y galpón, Galpones, Invernadero

G. Fundación de City Bell

31. Copia del Plano Fundacional de City Bell

32. Acción de la Sociedad Anónima City Bell

33. Texto

Acta de venta de terrenos

En La Plata, al 18 de julio de 1913 y por ante el escribano don Jacinto A. Malbrán, doña Meabel Meay Bell de Aberg Cobo (casada con don Hialmar Aberg Cobo) y don Eduardo Jorge Bell quien concurre por si en nombre y representación de su señora madre doña Ana Shaw de Bell y de sus hermanos don Pereiral Guillermo Bell y doña Ethel Maud Bell de Alkaine según poderes que el citado escribano manifiesta tener a la vista venden a don José Guerrico como representante de la Sociedad Anónima denominada "City Bell", 300 hectáreas de campo que son parte de la estancia denominada "Estancia Grande", ubicada dentro del partido de La Plata, cuya fracción de 300 hectáreas ha sido medida por el agrimensor don Esteban Panelo, lindando por el NO, SO y SE con más campos de la sucesión Jorge Bell y por el NE, las vías del F.C.S., terreno reservado para el citado ferrocarril y con el camino general de La Plata a Buenos Aires.-


Lo deslindado por el agrimensor Panelo en la mensura antes citada tiene una superficie de 302h05a37c40 correspondiendo 2h05a37c40 a la zona ocupada por el camino pavimentado de La Plata a la ciudad de Avellaneda.-

Les corresponde a los vendedores por herencia de don Jorge Bell, según la declaratoria de herederos hecha en Buenos Aires en diciembre 17 de 1910 por el Juez Dr. Baltasar Beltrán, secretaria de Cesar de Tezanos Pintos y protocolizado por orden del Sr. Juez en lo Civil y Comercial de La Plata, Dr. Rodolfo Marcenaro, en 9 de abril de 1913 ante el escribano Bacilio Contreras, el que fue inscripto el 17 de abril de 1913 con el número 26522 de la serie E.-

A don Jorge Bell por la escritura de partición que otorgó su señor padre, don Jorge Bell, por ante el escribano de la ciudad de Buenos Aires, don Juan Bautista Cruz, con fecha 16 de enero de 1879 y que fue completada por la otorgada por su señora madre, doña Isabel Watson de Bell en Liverpool el 28 de enero de 1879 ante el notario Williams G. Bateson y que fue protocolizada por orden del Sr. Juez de Primera Instancia de la Capital, don José María Rosa con fecha 30 de abril de 1880 ante el nombrado escribano Cruz.-

Esta venta se efectúa por la cantidad de 500.000 pesos moneda nacional.-

El testimonio anteriormente extractado se halla inscripto en el Registro de la Propiedad de La Plata con fecha agosto 12 de 1913 bajo el número 64566 serie D.-



H. Primeros años

34. Maquetas del Tanque de Agua, Casa Fundacional y primitiva Estación de Ferrocarril

1914: Primeras obras

Para poder proveer al nuevo pueblo de los servicios básicos empezaron inmediatamente algunas obras.

Pavimentación de la calle 14:

Una de las primeras obras consistió en la pavimentación de la calle principal, vinculando el Camino del Touring Club con el Camino Afirmado de La Plata a Avellaneda. Para su construcción se insumieron 6.000 toneladas de tierra que aportó el Ministerio de Obras Públicas, habiéndose hecho cargo del flete respectivo, la Empresa del Ferrocarril del Sud. La obra fue terminada y recibida en marzo de 1915 por José Guerrico, presidente de la Sociedad Anónima City Bell.

En el año 1925 esta calle recibiría el nombre de **Avenida José Luis Cantilo** en homenaje al gobernador de la provincia de Buenos Aires de aquel momento.

Tanque de agua:

En el mismo año comenzó también la construcción de un **tanque** de cemento armado de 120 metros cúbicos de capacidad inaugurándose el servicio de agua corriente en el año 1922. La red inicial de cañerías alcanzó una longitud de 12 kilómetros de recorrido.

En 1945 la empresa Obras Sanitarias se hace cargo de la red de agua potable y se realizó el revoque, adquiriendo la construcción su fisonomía actual.

Como resultado de una gestión realizada por la Asociación D.N.I. City Bell, en diciembre de 2010 en Consejo Deliberante de La Plata lo declaró **Patrimonio Histórico Cultural** de la región.

Casa Fundacional:

En el año 1914 se edificó el **primer chalet** en la esquina de 14 y 7, destinada a vivienda del señor Administrador de la Sociedad Anónima City Bell: **don Tobías Büchele**, quien desempeñó ese cargo hasta su fallecimiento, en el año 1944.

Primitiva estación de ferrocarril:

Las vías del **Ferrocarril del Sud** pasaron por tierras de la Estancia Grande en 1884 (dos años después de la fundación de la ciudad de La Plata). Al fundarse el pueblo de City Bell se instaló una modesta casilla de madera para funcionar como precaria estación mientras se construyó el edificio actual. Esta casilla estaba ubicada en la actual esquina de Pellegrini y Centenario, en terrenos del ferrocarril.

Junto con ella, se construyó el histórico aljibe que fue declarado "**Patrimonio Histórico del partido de La Plata**" por el Consejo Deliberante en 2010, resultó destruido por una máquina vial durante obras de refacción llevadas a cabo por la empresa de ferrocarriles y hoy espera su reconstrucción.





35. Texto:

1916: Quinteros

Debido al fracaso inicial en la venta de terrenos, el Directorio de la Sociedad Anónima "City Bell" decidió suspender las ventas y resolvió arrendar terrenos a quinteros con contratos de dos años y por un valor de 50 pesos por hectárea y por año. Con esta innovación se logró que en menos de dos meses City Bell se viera poblado por más de treinta familias de quinteros. El pionero de los arrendatarios fue Don Eusebio Carnevale, a continuación se instalaron entre otras las familias de Mariscotti, Flores, Locastro, Volpi, Celente, Venetti, Fernández, Bonoficio, García, Pappani, Licursi, Liporace, Verge, Raffo, Savoia, Gamero, Pagani, Hocheger.

Inauguración del Camino de Avellaneda a La Plata

36. Texto:

1916: Camino Gral Belgrano:

En el año 1907, la ley N° 3089 había autorizado al Poder Ejecutivo de la Pcia. de Buenos Aires a construir un camino entre Avellaneda y La Plata de dos carriles por mano y con un ferrocarril eléctrico que correría entre ambas manos. **Fotografías Tren Eléctrico y Construcción de puente de hierro.**

37. Texto:

1916: Puente Donato Gerardi:

El puente del kilómetro 4,425, sobre las ex vías del FFCC Sur, ramal Ringuet-Ferrari, se proyectó originalmente como un puente metálico pero, debido a la guerra europea de 1914-19, la empresa belga encargada de su fabricación no lo entregó pues el acero se transformó para ellos en un material estratégico.

Se encargó entonces a uno de los profesionales de la entonces Dirección de Hidráulica, Puentes y Caminos, el Ingeniero Donato Gerardi, el proyecto de construcción del primer puente en arco, con una luz de 30 metros, de Hormigón Armado, realizado en el país.

La construcción se inició en octubre de 1915 y finalizó en mayo de 1916. El monto tope admitido por el Poder Ejecutivo Provincial fue \$50.000,00 y el costo de obra fue de \$48.681,45

38. Fotografía del acto de arrendamiento de tierras a los primeros pobladores

39. Texto

1922: Asociación de Fomento

El 2 de julio de 1922, en una reunión celebrada en la escuela N° 12, se fundó la "**Asociación de Fomento de City Bell**" (con la primitiva denominación de "Comisión de Fomento"), creada para el "*desarrollo y embellecimiento del pueblo*" siendo su presidente provisorio el Dr. Adolfo Labougle (h). En reuniones posteriores se formó la Junta Ejecutiva, integrada por Emilio Fernandez (Presidente), Eduardo J. Bell

(Vicepresidente), Sr. Linares (Vicepresidente 2º), Tobías Büchele (Secretario - Tesorero) y los vocales Lisandro Segura, Victorino Lavaarello, Juan Zambrano, Osvaldo Walter, Gervasio F. Madero y Trinidad Fernández (h).

La Junta de Propaganda estaba integrada por: Tobías Büchele (Presidente), Walter y Jaavier Castel (Vicepresidentes), Francisco Fregossi (Secretario) y los vocales: José Repetto, Lorenzo F Peñalva, Emilio Platero, Lisandro Lima, Teodoro Licuri, Rolando Diluchi, Silvano Lima, Trinidad Fernández (padre), José Soloyaa, Adolfo Hobegger y Aristides Papani. El Dr. Adolfo Labougle (h) fue nombrado Presidente Honorario de ambas juntas. La Asociación de Fomento funcionaba en las calles 5 y 10

40. Texto

1922: Construcción de casas

Este año la "Sociedad Anónima City Bell" resolvió construir, a través de la empresa Zapiola, Froio y Acosta, un total de 25 chalets. Al finalizar ese año, había concluido la construcción de los diez primeros, adquiridos en su mayoría por las familias residentes en la ciudad de La Plata.

Fotografías: Ayer y hoy de las casas de City Bell

41. Texto

1925: Visita del Gobernador Cantilo

El 31 de enero de 1925 visitó el pueblo el Gobernador de la Provincia de Buenos Aires, Don José Luis Cantilo

En esa oportunidad se fijaron los nombres de las calles, plazas y avenidas y se anunció el asfaltado de la calle principal (Cantilo) y Avenida Labougle (Centenario). El almuerzo en homenaje al gobernador se realizó en una gran carpa levantada en los terrenos de la Casa de Té.

I. Desarrollo

42. Maqueta de Casa de Té, Usina Eléctrica y Estación de Ferrocarril

1920: Casa de Té

Se construye un chalet en Cantilo y Jorge Bell denominado "**Casa de Té**", primer edificio de uso comunitario.

En este edificio, a partir de enero de 1927, funcionó la primera **Oficina de Teléfonos**, con un total de diez abonados; entre ellos: Luis Cordero, Francisco Urdaniz, Pedro Ferrando, Sociedad Anónima City Bell, Ing. Marcelino Mattaloni, José Verge, Ing. Víctor Quintana y el Ing. Valero.

En el año 1951 se fusionan el Club Atlético y la Asociación de Fomento, formando el **Club Atlético y Fomento City Bell** quien, hasta la actualidad, ocupa el edificio.

1923: Usina eléctrica

En el año 1922 se dio comienzo a la construcción de una **Usina de energía eléctrica** para uso familiar y alumbrado público.


Se había prometido dar luz para la Nochebuena de 1922, pero el servicio se inauguró el 30 de marzo de 1923.

Inicialmente proveía de electricidad a 27 focos ubicados en las calles principales y el servicio se brindaba hasta las 22 horas. El servicio estaba a cargo del señor Tobías Büchele (hijo).

1927: Estación de Ferrocarril

Se inaugura la actual **estación City Bell del Ferrocarril del Sud**





43. Maqueta de Escuela N° 12

44. Texto:

1930: Escuela N° 12

La escuela N° 12 abrió por primera vez sus puertas en septiembre de 1884, en la ciudad de La Plata. Funcionó en distintos edificios y en diversas modalidades hasta que es cerrada en el año 1918. Tras una larga sucesión de inconvenientes, se instala definitivamente en City Bell el 5 de abril de **1920**, con categoría de "Común Rural" en la calle 8 entre 15 y Pellegrini, en un edificio propiedad del Sr Juan Zambrano y con la señora Dora R. de Maltés a cargo de su dirección.

Inicialmente estuvo ubicada en calle 11 e/22 y 23. En **1886** funcionaba en 22 e/41 y 42 con 96 alumnos. En el año **1890** pasó a la categoría "Elemental de niñas", iniciando sus clases en 12 e/67 y 68 con 153 alumnos. En **1904** pasó a ser mixta. En **1906** se instaló en diag 78 e/4 y 5 y allí funcionó hasta **1911**, año en que se fusionó, pasando su personal y alumnado a las escuelas N° 13 y N° 20. En agosto de **1912** se reabrió en 12 e/45 y 46. En julio de **1913** pasó a ser nocturna en diag. 74 esq. 57, hasta el año **1917** en que desapareció. En **1918** vuelve a funcionar pero se clausuró en octubre del mismo año.

Tras esta larga sucesión de inconvenientes, la escuela se instala en City Bell el 5 de abril de 1920, con categoría de "Común Rural" en la calle 8 entre 15 y Pellegrini, en un edificio propiedad del Sr. Juan Zambrano y con la señora Dora R. de Maltés a cargo de su dirección. Durante muchos años fue la única de la localidad.

En marzo de 1942 adquirió el nombre del gran poeta y pedagogo **Dr. Victoriano Emilio Montes**.

45. Texto:

1934: "Flecha del Plata"

La primera línea de ómnibus que arribó a City Bell se denominaba "Flecha del Plata", procediendo de la ciudad de La Plata y con destino final en Villa Elisa.

Posteriormente se denominó línea 3, 503 y 273.

46. Texto

1937: Sor María Ludovica

Sor María Ludovica pertenecía a la congregación de las Hijas de la Misericordia en el Hospital de Niños de La Plata.

En 1937 solicitó al Ministerio de Obras Públicas la cesión de una quinta en City Bell, para la instalación de un solarío destinado a la recuperación de los niños internados en su Hospital.

El Poder Ejecutivo Provincial le otorgó las quintas 12 y 13 sumando 47.000m².

Sor Ludovica transformó estos terrenos en una quinta de hortalizas y frutales y crió aves y cerdos para brindar a sus niños, huevos, pollos y embutidos de cerdo de primera calidad.

Como consecuencia de la actividad evangelizadora, surge la idea de levantar una Capilla en uno de los ángulos de la chacra.

El 13 de junio de 1938 son aprobados los planos para la construcción del templo.

El 7 de marzo de 1949 es erigida la **Parroquia Sagrado Corazón de Jesús**.

47. Maqueta de Parroquia Sagrado Corazón de Jesús

48. Libro de Actas de la Asociación de Fomento. Acta del 17/11/1949 donde se decide la fusión de la Asociación de Fomento con el Club Atlético

49. Texto:

1956: Padre José Dardi

En el año 1956 llega a City Bell el Padre José Dardi, destinado a la Parroquia Sagrado Corazón de Jesús, asistida en esos tiempos por las Hermanas de la Misericordia del Hospital de Niños de La Plata.

La jurisdicción parroquial, netamente rural, era habitada por quinteros y operarios entre los que Dardi desarrolló su actividad pastoral, montado sobre su famoso Jeep con el que tanto se identifica su figura.

Dardi se abocó a la construcción de la escuela primaria Ceferino Namuncurá y posteriormente al jardín Egle Tedeschi.

Con la colaboración de don Amadeo, un constructor compatriota suyo (pero socialista y anticlerical) que venía todos los días desde La Plata en bicicleta, las aulas se fueron levantando. Son conocidas las discusiones, muchas veces a viva voz, entre Dardi y don Amadeo. Con razón dicen los lugareños que esas escuelas fueron construidas por las manos de Dios, de un cura y de un socialista.

50. Retrato del Padre José Dardi - Autor: María Isabel Carrica (pintura asfáltica sobre tela)

51. Texto

1957: Cine "Cantilo"

El primer programa del Cine "Cantilo" está fechado el 27 de septiembre de 1957 y seguramente coincide con la inauguración "oficial" de la sala, ya que incluye la leyenda:

"City Bell necesitaba y merecía una sala de espectáculos que estuviese de acuerdo con su rápido progreso. Creemos brindársela con este cine, donde esperamos que el público encuentre un ambiente de confort y espectáculos de calidad"
Empresa "Cine Cantilo" S.R.L.

52. Texto

1958: Parroquia Inmaculado Corazón de María

En 1956 comienza la construcción de la parroquia Inmaculado Corazón de María. El templo es inaugurado y bendecido por Mons. Antonio Plaza el 27 de marzo de 1958. A su frente estaba el padre Blas Marsicano.

Una parte del apostolado evangélico del padre Blas se ha desarrollado a partir de junio de 1959 entre los soldados conscriptos de la actual Agrupación de Comunicaciones 601. No solamente ha bautizado, impartido el sacramento de la comunión y el matrimonio a muchos de ellos e incluso a sus familiares, sino que también ha sido el promotor de la Capilla San Gabriel, en el cuartel, para que los soldados, suboficiales y oficiales puedan tener un lugar de oración.

Advirtiendo la necesidad de contar con un colegio secundario en City Bell, con fe y confianza, el 9 de diciembre de 1959 comenzó con la construcción de un amplio edificio de dos plantas.

El 17 de mayo de 1961 se inauguró el primer instituto secundario en C. Bell, el "Instituto Fray Mamerto Esquiú"

53. Fotografía tomada en el 55° aniversario de City Bell

1969: Homenaje a Primeros pobladores.

Atrás: José Verge, Tobías Büchele (h), Enrique Verge y Juan Bello.

Adelante: Lisandro Marchesotti, Sra de Peñalva, Vicente Arizmendi, Santiago Carnevale, Sra. de Liporace y Pedro Mariscotti